

KEVÄT 2019



KARTTAKESKUS



METSÄKUSTANNUS

Ylös, ulos ja luontoon!

Ilmastonmuutosuutisilta ei ole viime aikoina voinut kukaan välttää ja monia pohdituttaakin, mitä yksittäinen ihminen voi tehdä ilmastonmuutoksen hillitsemiseksi. Monet suositellut teot eivät vaadi kohtuuttomia: voi vaikkapa viettää antoisan lähiloman kotimaassa lentämisen sijaan, virkistyä metsässä tai kasvattaa metsää. Kevään kustannusohjelmamme tarjoaa nyt aiempaa enemmän monenlaisia aineksia luonnosta ja metsistä nauttimiseen sekä kotimaan matkailuun, sillä tuttua Metsäkustannuksen tuotantoa rikastavat nyt Karttakeskuksen monipuoliset kartat, oppaat ja digituotteet.

Inspiraatiota kotimaan matkailuun ja retkeilyyn voi hakea vaikkapa suositusta *Kansallispuistot tutuiksi* -opaskirjasarjasta, josta ilmestyy nyt jo kolmas osa, *Länsi-Suomi*. Upeita vierailukohteita kirjassa riittää Selkämerestä Helvetinjärveen. Mukaan reissuun voi ottaa peruskarttojen lisäksi inspiraatioksi ja matkavisan kohteeksi myös uutuuskartan *Murhasaari ja muita julmia paikkanimiä Suomesta*: kartassa esitellään monipuolinen valikoima Suomen julmia paikkanimiä ja paljastetaan nimien taustoista melkoisia yllätyksiä.

Moni nauttii luonnosta myös liikkumalla, rauhoittumalla ja tarkkailemalla luonnon moninaisia ilmenemismuotoja. Tutkimusten mukaan luonnossa oleilu katkaisee kiireen ja tekee ihmisestä sopuisamman. Kevään uutuutemme opastavat retkeilyn lomassa myös vaikkapa kasvien tunnistamiseen, jiggikalastukseen, mehiläisiin ja metsätreeniin. Tunnetun kasvikirjagurun Henry Väreen uutuus *Liljojen lumo* tuo eteemme upean kattauksen Suomen liljamaisista näyttävästi kukkivista kasveista. Kesämökin sadepäiviä puolestaan voi viettää Väreän kauniilla kuvilla varustettujen *Rantakukat*-pelikorttien ääressä. Todellista lähimatkailua varten Antti Koli opastaa *Bussikortilla luontoon*.

Myös aktiivisen metsänhoidon merkitys kasvaa ilmastonmuutoksen myötä. Metsänomistajille avuksi julkaisemme odotetun ja arvostetun Hannu Jauhiaisen ajankohtaisteoksen *Metsäverokirja 2019*. Sen avulla metsään liittyvästä verotuksesta selviytyy niin aloitteleva metsänomistaja kuin metsäverotuksen nippelitietoa kaipaava kokenut osajakin. Tietoa löytyy uutuusteoksissa myös mm. metsäyrittämisestä.

Ylpeänä esittelemme uuden, aiemmasta Karttakeskuksen myötä laajentuneen kirja- ja karttavaliokiomamme.

Menkäämme metsään, luontoon ja retkelle!

Outi Karemaa
Liiketoimintajohtaja



Ilmestyy
touko-
kuussa



Liljojen lumo

Henry Väre

Upeasti kuvitettu ja asiantuntevasti kirjoitettu kirja kertoo kasvien kiehtovasta biologiasta ja ekologiasta. Kirja esittelee Suomen luonnonvaraisia koreasti kukkivia kasveja, joilla on liljamaisia piirteitä. Tarkasteltavat lajit ovat olleet aiemmin valtavassa liljakasvien heimossa tai ovat sukua niille. Useimilla näistä on maanalainen sipuli, jonka avulla kasvi talvehtii ja lisääntyy. Osa kuuluu alkuperäisinä luontoomme ja osa on aikaa myöten luonnonvaraistunut. Monet liljamme kukkivat keväisin näyttävästi puistojen ja puutarhojen nurmilla sekä kukkapenkeissä.

Arvostettu kasviasiantuntija ja tietokirjailija **Henry Väre** työskentelee Helsingin

yliopiston Luonnontieteellisen keskusmuseon Luomuksen Kasvimuseon yli-intendenttinä. Väre on kirjoittanut ja kuvittanut aihepiiristä lukuisia kirjoja, jotka soveltuvat niin kasvi-harrastustaan aloittelevalle kuin myös vaativaan kasvitiedonhankintaan.

ISBN 978-952-338-063-9

Metsäkustannus

571

sid., noin 100 sivua

svh. 27,00 euroa



Ilmestyy
huhti-
kuussa

Kansallispuistot tutuiksi Länsi-Suomi

Pepe Forsberg ja Mikko Sorsa

Länsi-Suomen kansallispuistot tutuiksi tekevän kirjan avulla innostetaan ihmisiä lähtemään tutkimusmatkalle kotimaamme metsiin, soille ja vesistöjen äärelle aina Selkämeren ulkosaarilta ja Päijänteen laineilta Suomenselän karuille suomalaisille Salamajärvelle saakka, mutta myös takapihan lähimetsikköön tai vaikka nojatuolimatkalle. Kirjoittajina ovat luonto-ohjaaja **Pepe Forsberg** ja ympäristönhoitaja **Mikko Sorsa**.

Kirjassa kerrotaan muun muassa kansallispuistojen luonnosta, eliölajeista ja historiasta. Oman retken suunnittelua helpottavat käytännön vinkit parhaista retkikohteista ja reiteistä, kulkuyhteyksistä sekä puistojen

säännöistä. Kansallispuistojen kartat sekä osoite- ja koordinaattitiedot auttavat löytämään perille unohtumattomien luontoelämysten äärelle.

Sarjassa ovat ilmestyneet aiemmin Etelä-Suomen ja Pohjois-Suomen kansallispuistoista kertovat oppaat.

ISBN 978-952-266-563-8

Karttakeskus

79.4

nid., noin 128 sivua

svh. 17,00 euroa

Ilmestyy
huhti-
kuussa



Metsätreeni

Netta Malinen

Kasvava tutkimusnäyttö kertoo, kuinka tärkeää monipuolinen liikunta on ihmiselle, nimenomaan lihaskuntaa kohentava liikunta. Lenkkipoluilla hölkkääminen tai juokseminen ei ole lihaskunnan kannalta kovin monipuolinen harjoitus, eikä kuntosali ole kaikille ympäristönä mieluinen.

Suomalaisilla on käytössään hehtaareittain ilmaista kuntosalitilaa. Siellä on aina raikas ilma ja mitä monipuolisimmat harjoitusmahdollisuudet. On vain mentävä treenaamaan metsään.

Kirja opastaa, millaisia harjoittelumahdollisuuksia metsästä löytyy kaikenikäisille kuntoilijoille, lapsista aikuisiin. On painoja, telineitä, pehmusteita ja tukirakenteita kaik-

kien lihasryhmien harjoittamiseen, venyttelyyn sekä tasapaino- ja koordinaatioharjoituksiin. Metsässä harjoituksista tulee jopa monipuolisempia kuin huippuunsa viilatuilla kuntoilulaitteilla!

Netta Malinen on opettaja, juniorivalmentaja sekä huipputasoinen meloja – elokuussa 2018 hän sijoittui MM-kisoissa 1 000 metrin ratamelonnan kahdeksanneksi.


ISBN 978-952-266-568-3

Karttakeskus

79.6

sid., noin 140 sivua

svh. 32,00 euroa



Ilmestyy
huhti-
kuussa

Luontolaulu

Voimaa luonnosta

Sanni Orasmaa

Monen mielestä luonto merkitsee rauhaa ja hiljaisuutta arjen hälyn ja stressin keskellä. Levon ja rentoutumisen ohella luonnossa voi kokea myös uudenlaista voimaa, kun antaa oman äänensä kuulua. Luonnon ääniin voi lisätä ihmisen äänen, luontolaulun.

Jazzlaulaja sekä laulunopettaja **Sanni Orasmaa** on vienyt omaa opetustaan luontoon, ja tulokset ovat olleet sekä rentouttavia että vahvistavia. Näin syntyi vuonna 2018 ilmestynyt *Luonnon aika*. Uudessa kirjassaan hän vie lukijan luontoon laulamaan. Ääni pääsee soimaan siellä vapaasti, kuten suomalainen kansanperinne on tiennyt jo vuosisatoja.

Luonnossa oman äänen saa kuulumaan aivan uudella tavalla, kun antaa kehonsa rentoutua ja äänensä soida – ja kuulla, kuinka kaiku vastaa! Kokemus on syvästi rentouttava ja vapauttava. Lue, kuinka stressin ja paineen voi jättää lauluna luontoon, ja saada metsän tuomaa voimaa takaisin!

ISBN 978-952-266-569-0

Karttakeskus

173

sid., noin 160 sivua

svh. 29,00 euroa

Ilmestyy
huhti-
kuussa



Jigikalastajan käsikirja

Juha Happonen ja Timo Koikkalainen

Jigit eli pehmeästä muovista ja painotetusta koukusta valmistettavat vieheet ovat mullistaneet heittokalastuksen 2000-luvun aikana. Jigit antavat aivan uusia mahdollisuuksia etenkin kuhan, ahvenen ja hauen pyyntiin, sillä niillä pystyy kalastamaan hallitusti pohjasta. Nämä äärimmäisen monikäyttöiset vieheet tuovat uusia eväitä nimenomaan suurten yksilöiden jallittamiseen.

Uuteen asiaan kannattaa perehtyä ammattilaisten kanssa. **Juha Happonen** ja **Timo Koikkalainen** kuuluvat Suomen kokeneimpien kalastusoppaiden joukkoon, he aloittivat jigikalastuksen jo 1980-luvun lopulla.

Pidempää ja laajempaa alan kokemusta ei maastamme löydy. Vuonna 2017 ilmestyi heidän menestyskirjansa *Jigikalastajan opas*, ja nyt on vuorossa laajennettu ja täydennetty, alan nopean kehityksen eturivissä päivitetty *Jigikalastajan käsikirja*.


ISBN 978-952-266-570-6

Karttakeskus

67.2

sid., noin 200 sivua

svh. 38,00 euroa



Ilmestyy
huhti-
kuussa

Hunajaa!

Terhi Friman ja Antti Saraja

Mehiläistenhoidon suosio on kasvanut jatkuvasti. Harrastus tarjoaa sekä unohtumattomia luontoelämyksiä että luonnon tuotteista makeinta ja aromikkainta – hunajaa.

Kokeneet tietokirjailijat **Terhi Friman** ja **Antti Saraja** kuvaavat tarhamehiläistä eläinlajina, mehiläisten hoitoa harrastuksena, elämäntapana ja ammattina sekä hunajan ja mehiläisvahan käyttöä. He haastattelevat kokeneita tarhaajia, perehtyvät mehiläisyhdyskuntien ihmeelliseen elämään ja miljoonien mehiläisten maailmaan, hunajan hienoihin makuvivahteisiin ja käyttöön ruoanlaitossa.

Kirja on kesäisen luonnon kukkeutta tulviltaan – ja oiva opaskirja sekä inspiraation lähde kaikille hunajaisen lumon houkuttamille.

ISBN 978-952-266-567-6


Karttakeskus

67.47

sid., noin 150 sivua

svh. 32,00 euroa

Ilmestyy
touko-
kuussa



Aitoja makuja luonnosta

Marja Hartola

Ruokakirja vie makumatkalle Suomen ainutlaatuiseseen luontoon. Luonnosta löytyy puhtaita raaka-aineita kotikeittiöiden käyttöön ympäri vuoden. Kirja esittelee monipuolisesti kaloja, riistaa, sieniä, marjoja ja villivihanneksia, joista loihditaan terveellistä ja monipuolista lähiruokaa. Yli 100 herkullisen reseptin joukossa on suomalaisen ruokaperinteen klassikoruokia sekä uusia sovelluksia tutuista raaka-aineista, ruokia helpoista arkiruoista juhlapöydän näyttäviin antimisiin. Reseptien rinnalla on runsaasti tietoa raaka-aineiden käytöstä, historiasta ja terveellisyysvaikutuksista.

FM **Marja Hartola** on ruokakulttuurin historian tutkimiseen erikoistunut kansa-

tieteilijä, matkailuopas ja freelancetoimittaja. Hän on kirjoittanut ja luennoinut ruokataloudesta, järjestänyt historiallisia pitoja ja tehnyt ruokia historia-aiheisiin elokuviin sekä kirjoittanut kulttuurihistoriallisen keittokirjan. Valokuvaaja **Maria Grönroos** vastaa kirjan upeasta kuvituksesta ja kuvausjärjestelyistä.

ISBN 978-952-338-064-6

Metsäkustannus

68.2

sid., 140 sivua

svh. 32,00 euroa



Ilmestyy
maalis-
kuussa

Perinteisiä eräruokia

Turikka Aaltonen ja Martti Arkko
Joppe Ranta (toim.)

Miten valmistetaan pötkelökala tai rosvo-paisti, entä miten koivua voi käyttää ruoanlaitossa?

Turikka Aaltonen on eräperinteiden ja retkiruoanlaiton grand old man, joka on julkaissut lukuisia retkeilyä ja eräruokia käsitteleviä kirjoja. **Martti Arkon** kynänjälki tuo niin ikään tutun ja lämpimän tuulahduksen takavuosien todellisista eräoppaista. Retkitoimittaja **Joppe Ranta** on valinnut Aaltosen resepteistä osuvimmat ja päivittänyt niistä herkullisen kokonaisuuden nykypäivän ennakkoluulottomalle eräkokille. Mukana on

niin vanhoja klassikkoja kuin aiemmin julkaisemattomia reseptejäkin.

ISBN 978-952-266-578-2

Karttakeskus

79,4, 68,2

sid., noin 140 sivua

svh. 27,00 euroa

Ilmestyy
huhti-
kuussa



Bussikortilla luontoon

Antti Koli

Kun tietää mistä etsiä, pääkaupunkiseudun alueelta löytää mitä monipuolisimpia luontokohteita. Ja niihin pääsee matkakortilla eli julkista liikennettä käyttäen.

Biologi, tietokirjailija ja luontokuvaaja **Antti Koli** kertoo kirjassaan, kuinka hienoja luontoretkiä pääkaupunkiseudun julkisella liikenteellä on mahdollista tehdä. Hän kuvailee kohteita, joista löytää mielenkiintoisia eläin- ja kasvilajeja sekä luontotyyppejä. Hän neuvoa, kuinka retkien elämyksiä voi rikastuttaa luontoa tarkkailemalla ja tallentamalla muistot valokuviksi. Neuvoja on myös lajien tunnistamiseen ja luonnon antimien keräilyyn.

Bussikortilla luontoon on asiantunteva luontoo-
pas, joka kertoo aloittelevallekin harras-
tajalle sopivista retkikohteista pääkaupun-
kiseudulla. Kolin neuvoilla luontoelämyksiä
löytää paljon lähempää kuin luulisi!

ISBN 978-952-266-566-9

Karttakeskus

79.4

nid., noin 150 sivua

svh. 32,00 euroa



Ilmestyy
touko-
kuussa

Motoristin Eurooppa

Matkaopas ja kartat

Joel Rosenlöf

Motoristin Eurooppa esittelee kartoin, tekstein ja kuvin 30 hienoa ajoreittiä Norjan vuonoilta Keski-Euroopan Alpeille ja muualle eteläiseen Eurooppaan. Oppaan on kirjoittanut motoristitoimittaja **Joel Rosenlöf**.

Reittien varrelta esitellään mahtavia mutkatieosuuksia, hienoja maisemia ja mielenkiintoisia nähtävyyksiä, ja reitit kuvataan tiekarttaotteilla. Opas on suunniteltu erityisesti motoristeille, mutta se sopii hyvin myös

muille tienkäyttäjille. Kirja on hyödyllinen matkakumppani ja innostava nojatuolimatka-opas Euroopan reissuille.

ISBN 978-952-266-560-7

Karttakeskus

41.02

**kierresid., noin 160 sivua
svh. 29,00 euroa**

Ilmestyy
tammi-
kuussa



Metsäverokirja 2019

Hannu Jauhiainen

Metsälehden *Metsäverokirja 2019* on jokaisen metsänomistajan ja metsäammattilaisen käsikirja. Laajasti arvostettu ja tunnettu vuotuis-teos paneutuu ajankohtaisiin verokysymyksiin perusasioita unohtamatta.

Kirja käsittelee yleisiä vero-ohjeita tarkemmin metsään liittyvät verotuskysymykset. Vuosittain vaihtuvat taksat sekä korvausten ja vähennysten enimmäismäärät ovat kirjassa ajantasaisina. Teos kokoa omistajanvaihdokseen liittyvän perustiedon ja avaa mm. metsälahjavähennyksen laskentaa. Vuosikatsaus kokoa edellisen vuoden metsätaloudelliset tapahtumat ja päälinjat. Kirjan käytettävyyttä lisäävät valmiit pohjat kirjanpitoa varten.

Hannu Jauhiainen on Rovaniemellä asuva Metsälehden pitkäaikainen aluetoimittaja. Nykyisin hän on Lapin yhteismetsän hoitokunnan puheenjohtaja sekä Metsälehden veroasiantuntija. Aktiivisena metsänomistajana ja metsätöiden tekijänä hänellä on monipuolinen käytännön kokemus yksityismetsätaloudesta.

ISBN 978-952-338-061-5

Metsäkustannus

36.52

nid., 96 sivua

svh. 29,00 euroa



Ilmestyy
huhti-
kuussa

Metsäyrittäjänä

Timo Hannonen

Kirja kuvaa tuoreella tapaa nuoren perheen aktiivista metsätalousyrittämistä. Metsänomistaja **Timo Hannonen** (s. 1977) kertoo avoimesti, kuinka hän vaimonsa kanssa on hankkinut heille sopivia metsätiloja ja miten niitä hoidetaan mielekkäästi yhdessä palkkatyön ohessa ja perheen ruuhkavuosissa. Päätöksentekoa ja valintoja ohjaa aito yrittäjäjyys ja kannattavuuden tavoite. Kirjassa kerrotaan yrittämisen arjesta, niin metsässä kuin kirjoituspöydän ääressä.

Työssään metsäasiantuntijana ja metsäkiinteistönvälittäjänä Hannonen on kokenut haastavana sen, että niin vanhempi kuin jatkavakin polvi vetoaa usein nuorten haasta-

vaan elämänvaiheeseen ja kokee sukupolvenvaihdoksen siksi olevan mahdoton. Omalla esimerkillään hän kertoo, että halutessaan metsäyrittämiseen voi ryhtyä elämäntilanteesta riippumatta ja siihen voi yhdistää muun elämän.

ISBN 978-952-338-062-2

Metsäkustannus

67,1

nid., noin 120 sivua

svh. 32,00 euroa

Ilmestyy
maalis-
kuussa



Hiking in Finland

Day Trips and Backpacking Expeditions

Jouni Laaksonen

Suomen puhdas luonto ja monipuoliset retkeilymahdollisuudet houkuttelevat yhä enemmän ulkomaalaisia luontomatkoilijoita. Heille ja myös maassamme asuville ulkomaalaisille suunnattu perusteellinen englanninkielinen retkeilyopas avaa Suomen luonnon salaisuudet. Oppaan on kirjoittanut palkittu tietokirjailija ja retkeilytoimittaja **Jouni Laaksonen**.

Oppaan aihepiireinä ovat muun muassa Suomessa tarvittavat retkeilytaidot, retkeilykulttuuri, olosuhteet sekä luonto ja historia. Lisäksi esitellään kattavasti 20 parasta kansallispuistoa tai muuta retkikohdetta. Mukana

on kaikkea helpoista päiväretkistä vaativiin vaelluksiin. Teos on monipuolisesti kuvitettu ja sisältää retkikohteiden kartat.

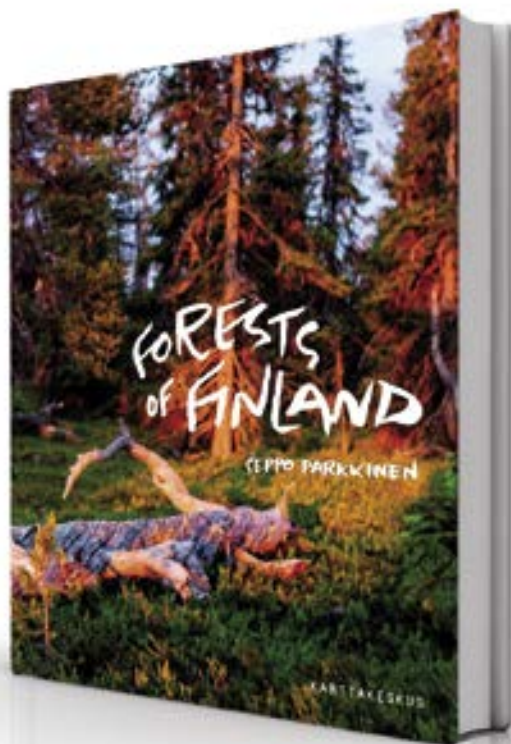
ISBN 978-952-266-561-4

Karttakeskus

79.4

nid., noin 250 sivua

svh. 29,00 euroa



Ilmestyy
huhti-
kuussa

Forests of Finland

Seppo Parkkinen

Luonto ja metsät ovat Suomen matkailuvaltti. Metsä on rauhoittava ja hiljainen, mutta joskus äänekäs ja jopa pelottava – tietokirjailija ja luontokuvaaja **Seppo Parkkinen** moni-ilmeisissä kuvissa metsäluontoa ovat niin aarniometsät, kesäiset koivikot kuin tuulen tuivertamat rantamännnytkin.

Kirja esittelee Suomen metsien monimuotoisuutta erityisesti heille, joille suomalainen luonto on vierasta ja eksoottista. Lyhyet kuvaukset luonnosta jättävät tilaa kauniille valokuville.

Kirjan pääkieli on englanti, mutta kuvatekstit ovat myös suomeksi, saksaksi, ranskaksi, espanjaksi, venäjäksi, japaniksi ja kiinaksi.

ISBN 978-952-266-564-5

Karttakeskus

42

sid., noin 80 sivua

svh. 19,00 euroa

Ilmestyy
helmi-
kuussa



Rantakukat Pelikortit

Korttipakassa on esitelty valokuvien rantojemme kasveja. Mukana korteissa ovat mökkirantojen tutut kukkijat sekä rantavyöhykkeen erikoisuuksia. Korteissa on kunkin kasvilajin suomen-, ruotsin- ja englanninkielinen sekä tieteellinen nimi. Lajintunnistukseen soveltuvat kauniit valokuvat on ottanut tietokirjailija, dosentti **Henry Väre**. Väre on kirjoittanut

ja kuvittanut lukuisia kasviaiheisiä kirjoja. Häneltä on ilmestynyt myös *Suomen rantakasvio* (2011).

EAN 6416739559636
Metsäkustannus
pelikortit, 55 korttia
svh. 7,50 euroa



Ilmestyy
maalis-
kuussa

Murhasaari ja muita julmia paikannimiä Suomesta

Murha-aho, Ruumiinsalmi, Kuolemajärvi ja Hirttokallio. Suomessa on paljon paikkoja, joiden verinen tai muuten kolkko historia on päässyt mukaan paikannimiin. Nimi voi kertoa yhdestä karusta ihmiskohtalosta tai vain kuvata paikan arkista käyttötarkoitusta.

Suomen kartalle kootut nimet ovat osa kulttuurihistoriaamme. Kartalla esitetään monipuolinen valikoima Suomen julmia paikannimiä ja kerrotaan osan synnystä

tarkemmin. Nimien taustoista voi paljastua yllätyksiä – kaikki ei olekaan niin kuin miltä ensin kuulostaa!

ISBN 978-952-266-565-2

Karttakeskus

42.02

kartta, avattuna 60 × 84 cm

svh. 10,00 euroa

Ilmestyy
helmi-
kuussa



Finland Travel Map + Guide

Kaksipuolinen taitettu ja laminoitu kartta koko Suomen alueelta on mittakaavassa 1:1 000 000. Kartalla esitellään muun muassa päätiät, tienumerot, asutus, kansallispuistot, huoltoasemat ja runsaasti nimityksiä.

Kartta on myös kätevä matkaopas, jossa esitellään tekstein ja kuvin 90 matkailukohtetta osoitetietoineen eri puolilta Suomea. Tekstit on kirjoitettu englanniksi ja kohteet on merkitty kartalle.

ISBN 978-952-266-577-5

Karttakeskus

42.02

kartta, avattuna 100 × 48 cm

svh. 15,00 euroa

Muista myös
suomenkielinen kartta



Suomi matkailukartta & opas

ISBN 978-952-266-528-7



Ilmestyy
helmi-
kuussa

GT Tiekartta Pohjois-Suomi

GT Tiekartta Pohjois-Suomi kuuluu tiekartta-sarjaan, joka sisältää koko Suomen tiekartat neljällä kaksipuolisella kartalla. Kartan mittakaava on 1:400 000, ja se kattaa laajasti koko Pohjois-Suomen Iin, Pudasjärven ja Suomussalmen pohjoisosien tasalta pohjoiseen. Kartalla kuvataan ajantasaisesti tiestöä ja asutusta sekä lisäksi maastonmuotoja ja matkailijaa kiinnostavia tietoja, kuten huoltamoita, majoituspaikkoja, uimarantoja ja nähtävyyksiä.

GT Tiekartta on hyvä vakiovaruste kotimaan matkoille myös navigaattoria käyttävälle autoilijalle, sillä karttalehdeltä näkee yhdellä silmäyksellä laajan alueen. Kartta on myös hyödyllinen reittisuunnittelua varten.

ISBN 978-952-266-576-8

Karttakeskus

42.02

kartta, avattuna 99 × 69 cm
svh. 15,00 euroa

Muista myös muut GT Tiekartta-sarjaan kuuluvat kartat



GT Tiekartta Etelä-Suomi

ISBN 978-952-266-545-4

GT Tiekartta Itä-Suomi

ISBN 978-952-266-521-8

GT Tiekartta Länsi-Suomi

ISBN 978-952-266-554-6

Ilmestyy
maalis-
kuussa



Ilmestyy
huhti-
kuussa

Pohjoiskalotti Nordkapp Matkailukartta + opas

Kaksipuolinen tiekartta kattaa pohjoiset osat Suomesta, Ruotsista ja Norjasta Lofoteilta Venäjän rajalle saakka. Kartan mittakaava on 1:800 000, ja kartalle on merkitty päätiät, tienumerot ja asutus sekä matkailutietoa, kuten huoltoasemia, leirintäalueita, laskettelukeskuksia ja nähtävyyksiä.

Kartalla esitellään tekstein ja kuvin 30 matkailukohdetta osoitetietoineen. Tekstit ovat sekä suomeksi että englanniksi, ja kohteet on merkitty kartalle.

ISBN 978-952-266-574-4

Karttakeskus

43.5

kartta, avattuna 70 × 82 cm

svh. 19,00 euroa

Karjala Autoilijan tiekartta

Kaksipuolinen tiekartta kattaa Venäjän Karjalan ja Murmanskin alueen ja ulottuu Pietarista Jäämerelle. Idässä kartta ulottuu Äänisen itäpuolelle ja Kuolan niemimaan itäosaan. Kartalla näkyy myös rajan lähellä Suomen puolella oleva alue. Kartan mittakaava on 1:800 000.

Tiekartan nimet on kirjoitettu sekä kyrillisin että latalaisiin kirjaimin, ja mukana ovat myös vanhat suomenkieliset nimet. Selkeän tiestön lisäksi kartalle on merkitty muun muassa rajanylityspaikat, polttoaineen myyntipaikat, nähtävyyksiä ja majoituspaikkoja. Kartassa on mukana myös kaupunkikarttaotteita.

ISBN 978-952-266-575-1

Karttakeskus

47.14

kartta, avattuna 100 × 81 cm

svh. 19,00 euroa



Muista myös
kartta + opas -sarjaan
kuuluva Norjan kartta



Norja kartta + opas
ISBN 978-952-266-571-3

Laminoidut kartta + opas -tuotteet

Kartta + opas -sarjan tuotteet ovat käteviä tiekartan ja oppaan yhdistelmiä matkan suunnitteluun ja toteutukseen. Sarjan kaksi karttaa, Ruotsi sekä Viro, Latvia ja Liettua, ilmestyvät huhtikuussa. Karttojen mittakaava on 1:1 000 000 (Ruotsi) ja 1:800 000 (Viro, Latvia ja Liettua), ja kartoille on merkitty tiestön ja nimistön lisäksi oppaassa esiteltävät nähtävyydet. Baltian maiden kartassa on lisäksi kaupunkikarttaotteet pääkaupungeista.

Oppaassa esitellään noin 20 nähtävyyshohdetta aukioloaikoineen, yhteystietoineen ja hintatietoineen. Kohteet on merkitty kartoille numeroilla. Kohdetietojen lisäksi oppaassa on myös hyödyllistä käytännön tietoa

muun muassa kohdemaissa matkustamisesta ja liikkumisesta. Laminoidut kartta + opas -tuotteet ovat kestäviä eivätkä ne repeydy taitekohdistakaan.

Ruotsi kartta + opas
ISBN 978-952-266-572-0

Viro, Latvia ja Liettua kartta + opas
ISBN 978-952-266-573-7

Karttakeskus
43.1
kartta,
avattuna 100 × 49 cm
svh. 15,00 euroa

Ilmestyvät
huhti-
kuussa

Ilmestyy
touko-
kuussa



Ilmestyy
huhti-
kuussa

Karttakeskuksen ulkoilukartat

Tutut kotimaiset ulkoilukartat kattavat parhaalla lehtiäolla mielenkiintoisimmat retkeilyalueet kaikkialta Suomesta. Ensimmäinen ulkoilukarttamme julkaistiin jo vuonna 1937, ja yli 80 vuoden kokemus näkyy laadukkaissa tuotteissamme. Kartat painetaan vedenkestävälle ja repeämättömälle muovimateriaalille.

Vuonna 2019 saataville tulee uusi kesken Suomen kansallispuistoja kattava Etelä-Konneveden, Leivonmäen ja Isojärven kartta. Lisäksi Sipoonkorvesta ilmestyy ulkoilukartta, jonka kääntöpuolella on tiedot 30 käyntikohteesta. Päivitämme myös jatkuvasti nykyisen valikoimamme karttoja, jotta niiden sisältö pysyy ajan tasalla. Tekeillä ovat muun muassa Pyhä Luosto sekä Koli Ruunaa Patvinsuo Petkeljärvi -karttojen päivitykset.

Etelä-Konnevesi Leivonmäki Isojärvi 1:25 000
ISBN 978-952-266-532-4

Karttakeskus
42.02

kartta, avattuna 98 × 68 cm
svh. 18,00 euroa

**Tulossa muita päivitettyjä
ulkoilukarttoja**

Pyhä Luosto 1:50 000
ISBN 978-952-266-512-6

Koli Ruunaa Patvinsuo Petkeljärvi 1:25 000
ISBN 978-952-266-515-7



Sipoonkorpi ulkoilukartta ja opas 1:20 000
ISBN 978-952-266-531-7

Karttakeskus
42.02

kartta, avattuna 48 × 68 cm
svh. 16,00 euroa



Ilmestyy
touko-
kuussa

Retkeily GT Etelä-Suomi

Kartta tarjoaa runsaasti tietoa Etelä-Suomessa ulkona liikkuville kaikkina vuodenaikoina. Kaksipuolinen kartta ulottuu pohjoisessa Porin–Tampereen–Mikkelin tasalle. Mittakaava on 1:250 000, mikä sopii hyvin pyöräilyyn sekä retkikohteen valintaan ja suunnitteluun. Kartan reunoilla on alueen tärkeimpien kaupunkien keskustakarttoja helpottamaan erityisesti pyöräilyä.

Retkeily GT -karttasarja jakaa Suomen neljään osaan. Etelä-, Länsi- ja Itä-Suomen kartat ovat mittakaavaltaan 1:250 000 ja Pohjois-Suomen kartta 1:400 000. Karttasarjan painopisteet ovat pyöräily, melonta, vaellus ja moottorikelkkailu. Reittien lisäksi kartoilla ovat muun muassa Pohjois-Suomen autiotuvat.

ISBN 978-952-266-537-9

Karttakeskus
40.702

kartta, avattuna 121 × 85 cm
svh. 20,00 euroa

Muista myös muut Retkeily GT
-sarjaan kuuluvat kartat



Retkeily GT Pohjois-Suomi
ISBN 978-952-266-459-4

Retkeily GT Itä-Suomi
ISBN 978-952-266-206-4

Retkeily GT Länsi-Suomi
ISBN 978-952-266-341-2



Karttakeskuksen veneilykartat

Uudenlainen karttasarja vesille on valmistettu vedenkestävästä ja repeämättömästä materiaalista. Taitettuna pienikokoista karttaa on helppo käsitellä ja säilyttää veneessä. Avattuna kartta näyttää laajan alueen ja sopii erityisesti reitinsuunnitteluun sekä käytettäväksi yhdessä digitaalisten karttojen kanssa. Veneilykaudelle 2019 julkaistaan kolme uutta karttaa, minkä jälkeen saatavilla on 27 karttalehteä rannikolta ja sisävesiltä.

Selkeät kartat pohjautuvat Liikenneviraston julkaisemaan merikartta-aineistoon, jota on maa-alueilla täydennetty Maanmittauslaitoksen Maastotietokannan aineistolla. Mitakaava on merialueella 1:60 000, sisävesillä 1:50 000 (Näsijärvi 1:40 000). Karttakeskuksen veneilykartat eivät ole Liikenneviraston hyväksymiä virallisia merikarttoja, eikä niitä ole tarkoitettu navigointikäyttöön.

Uudet veneilykartat:

Vaasa Raippaluoto Bergö 1:60 000
ISBN 978-952-266-579-9

Oravi Haukivesi Savonlinna 1:50 000
ISBN 978-952-266-580-5

Varkaus Haukivesi Linnansaari 1:50 000
ISBN 978-952-266-581-2

Karttakeskus
69.6302
kartta, avattuna
100 × 70 cm
svh. 24,00 euroa

Ilmestyvät
helmi-
kuussa



Karttakeskuksen topokartat

Topokartat ovat vedenkestävälle ja repeyty-mättömälle materiaalille painettuja taitettuja maastokarttoja. Kartat kestävät kovaa käyttöä, eivätkä ne kulu puhki rankoissaakaan olosuh-teissa. Lehtijako on sovitettu maastokäyttöön, joten topokartta on paras valinta sellaisille retkeilijöiden, kalastajien ja metsästäjien suo-simille Lapin alueille, joilta ei ole julkaistu ulkoilukarttoja ja joilla liikkumista varten on joutunut hankkimaan useita perinteisiä maastokarttoja.

Pohja-aineistona on Maanmittauslaitok-sen Maastotietokanta, ja tietosisältö vastaa perinteisiä paperisia perus- ja maastokarttoja. Lisäksi kartoille on merkitty audio- ja varaus-tuvat, ja kartta-aineisto jatkuu myös Norjan ja Ruotsin puolelle. Vuonna 2019 ilmestyy neljä uutta karttaa, minkä jälkeen valikoimas-sa on 12 karttalehteä mittakaavassa 1:50 000.

Uudet topokartat:

Tsarmitunturi Nellim Nangujärvi
ISBN 978-952-266-549-2

Kessi Surnuvuono Øvre Pasvik
ISBN 978-952-266-550-8

Vätsäri Sevettijärvi Suolistaipale
ISBN 978-952-266-551-5

Näätämöjoki Sevettijärvi Silisjoki
ISBN 978-952-266-552-2

Karttakeskus
42.02
kartta, avattuna
100 × 70 cm
svh. 22,00 euroa

Ilmestyvät
helmi-
kuussa



Maistraatinportti 4 A
00240 Helsinki
Vaihde 09 315 49 800
etunimi.sukunimi@metsakustannus.fi

Liiketoimintajohtaja
Outi Karemaa
puh. 040 709 3168

Palvelualuepäällikkö,
kartat, kirjat ja paikkatiedot
Janne Kostamo
puh. 040 827 1968

Jälleenmyynti:
Myyntijohtaja
Pasi Somari
puh. 050 389 0590

Myyntipäällikkö, jälleenmyynti
Risto Hirvonen
puh. 040 778 1136

Muut yhteystiedot:
www.metsalehti.fi/yhteystiedot

Verkkokaupat:
www.karttakauppa.fi
www.metsakirjakauppa.fi



Olemme Facebookissa ja Instagramissa:

www.facebook.com/karttakeskus
www.facebook.com/metsakustannus
www.instagram.com/karttakeskus
www.instagram.com/metsakustannus

www.karttakauppa.fi

www.metsakustannus.fi